

# Gänsemelder

MELUND

<https://serviceportal.schleswig-holstein.de/Verwaltungsportal/Service/Entry/gaensemeld>

oder vereinfacht über

<https://tinyurl.com/gaenseSH>

(Stand 18.04.2023)

[Start](#) > [Alle Dienste](#)

## Gänsemelder - Gänsemonitoring und -management

Georeferenzierte Anzeige und Meldung von gesichteten Gänsen, Enten und Schwänen sowie Meldung von Schäden und ggf. Ernteverlusten, die durch ebendiese verursacht sind.

[> Registrieren](#)

Sie haben bereits ein Konto? [> Anmelden](#)

### Übersicht

- Welche Voraussetzungen muss ich erfüllen?
- Wie hoch sind die Kosten?
- Wie lange dauert die Bearbeitung für Sie?
- Wie lange dauert die Bearbeitung durch uns?
- Was es sonst noch zu wissen gibt?
- Wer kann mir helfen?
- Fragen zum Thema Hilfe & Datenschutz

### Welche Voraussetzungen muss ich erfüllen?

Zur Nutzung dieses Dienstes benötigen Sie ein [Servicekonto](#) oder [Servicekonto Business](#).

### Wie hoch sind die Kosten?

Es fallen keine Gebühren an.

### Wie lange dauert die Bearbeitung für Sie?

ca. 10 Minuten

### Wie lange dauert die Bearbeitung durch uns?

nicht relevant

### Was es sonst noch zu wissen gibt?

[> Kartenansicht Meldungen Gänsevögel](#)

### Wer kann mir helfen?

Ministerium für Energiewende, Landwirtschaft, Umwelt, Natur und Digitalisierung des Landes Schleswig-Holstein  
Abteilung Naturschutz und Forstwirtschaft  
- Frau Dr. Bettina Holsten -  
Mercatorstraße 3  
24106 Kiel  
Tel. 0431 988 7136  
[Bettina.holsten@emelund.landsh.de](mailto:Bettina.holsten@emelund.landsh.de)

### Fragen zum Thema Hilfe & Datenschutz

Hier finden Sie weiterführende Hilfe zu diesem Online-Dienst  
[> Hilfe](#)

Hier finden Sie Informationen zum Datenschutz  
[> Datenschutz](#)



## Registrieren

Wählen Sie hier, welche Art von Servicekonto Sie anlegen möchten.

 [> als Privatperson](#)

[> als Unternehmen](#)

[> als Behörde](#)

## Servicekonto anlegen

Mit einer Registrierung im Serviceportal Schleswig-Holstein legen Sie ein kostenloses Servicekonto an.

**Bitte wählen Sie Ihr Konto:**

**Servicekonto**

Mit diesem Konto können Sie alle Online-Dienste ohne Identitätsnachweis nutzen. Für die Registrierung benötigen Sie nur eine gültige E-Mail-Adresse.

**Servicekonto Plus**

Das Servicekonto Plus ermöglicht Ihnen die Nutzung von Online-Diensten, die einen Identitätsnachweis erfordern.

Weiter >

[Start](#) > Registrierung

## Servicekonto-Registrierung

[Ihre Daten](#)

Zusammenfassung

### Servicekonto-Registrierung

Anrede (optional)

nicht angegeben

Vorname

Susanne

Nachname

Werner

E-Mail-Adresse

susanne.werner@bauernverbandsh.de

Passwort

.....

Passwort wiederholen

.....

Bitte lösen Sie folgende Aufgabe 12\*7

84

Weiter >



[Start](#) > Registrierung

## Servicekonto-Registrierung

[Ihre Daten](#)

[Zusammenfassung](#)

### Zusammenfassung

Bitte überprüfen Sie Ihre Eingaben.

Ihre Daten

Susanne Werner  
susanne.werner@bauernverbandsh.de

[Bearbeiten](#)

Beachten Sie die [Datenschutzerklärung](#) zum Serviceportal Schleswig-Holstein.

Ich habe die [Datenschutzerklärung](#) zur Kenntnis genommen und willige in die Verarbeitung meiner personenbezogenen Daten im Serviceportal Schleswig-Holstein ein.

< Zurück

Servicekonto anlegen >



# Registrierung

## Fast Fertig!

Sie erhalten eine E-Mail mit einem Link zur Aktivierung Ihres Servicekontos. Der Link ist 24 Stunden gültig. Wird das Servicekonto nicht aktiviert, wird es gelöscht.



Di 10.03.2020 15:14

dataportdigitaleplattformens-hsupport@dataport.de

Servicekonto: Servicekonto erfordert Aktivierung

An Werner, Susanne

Wenn Probleme mit der Darstellungsweise dieser Nachricht bestehen, klicken Sie hier, um sie im Webbrowser anzuzeigen.

## Servicekonto

### Ihr Servicekonto steht für Sie bereit

Guten Tag Susanne Werner,

Ihr am 10.03.2020 15:13 erstelltes Servicekonto wurde für Sie eingerichtet. Bevor Sie es nutzen können, müssen Sie es zunächst aktivieren.

Bitte klicken Sie auf den folgenden Link um Ihr Konto zu aktivieren.

[Servicekonto aktivieren →](#)

Alternativ können Sie den folgenden Link in die Adresszeile Ihres Browsers kopieren:

<https://servicekonto.serviceportal.schleswig-holstein.de/servicekonto/Verification/Verification/ActivateServicekonto?principalId=2de49ca1-8980-4a49-cf20-08d7c4fd43dc&activationKey=ABCD4E8DBF70CE3D8EFA076AEB644D3876A43A9A04117F2D63D5AAA1DAFC25DF>

**Bitte beachten Sie:** Ihr Aktivierungslink ist nur zur einmaligen Verwendung geeignet und verliert nach 24 Stunden seine Gültigkeit. Aktivieren Sie Ihr Servicekonto innerhalb dieses Zeitraums nicht, wird es automatisch gelöscht.

Mit freundlichen Grüßen

Ihr Serviceportal Team

Dies ist eine automatisch generierte E-Mail. Bitte antworten Sie nicht darauf.

(C) 2020 Dataport AöR





[Start](#) > Mein Bereich

## Mein Bereich

### Mein Profil

Susanne Werner  
susanne.werner@bauernverbandsh.de

[Upgrade auf Servicekonto Plus](#)

### Mein Postfach

[0 Ungelesene Nachrichten](#)

### Konto verwalten

[Passwort ändern](#)

[E-Mail-Adresse ändern](#)

[Servicekonto löschen](#)

[Datenzugriff verwalten](#)

Start > Alle Dienste

- Arbeit und Beruf
- Bauen
- Berufsausbildung
- Fahrzeug und Verkehr
- Familie und Kinder
- Gesellschaft, Politik, Kultur
- Gesundheit und Krankheit
- Gewerbe, Wirtschaft und Tourismus
- Landwirtschaft und Umwelt**
- Schule
- Wohnen und Verbrauchen

#### Verwaltungsportal

##### Anzeige einer Anlage nach 2. BImSchV

Gemäß § 12 der 2. BImSchV sind bestimmte in § 1 genannte Anlagen, in denen mit leichtflüchtigen halogenierten organischen Verbindungen umgegangen wird, die neu errichtet oder wesentlich geändert werden, der zuständigen Behörde vor Inbetriebnahme anzuzeigen. Mit diesem Online-Dienst haben Sie die Möglichkeit, eine entsprechende Anzeige zu erstellen und diese der zuständigen Behörde zu übersenden.

##### Anzeige einer Anlage nach 31. BImSchV

Gemäß § 5 Abs. 2 der 31. BImSchV sind bestimmte in Anhang I der Verordnung genannte Anlagen, in denen unter Verwendung organischer Lösemittel Tätigkeiten nach Anhang II der Verordnung durchgeführt werden, die neu errichtet oder wesentlich geändert werden, der zuständigen Behörde vor Inbetriebnahme anzuzeigen. Mit diesem Online-Dienst haben Sie die Möglichkeit, eine entsprechende Anzeige zu erstellen und diese der zuständigen Behörde zu übersenden.

##### Anzeige für Niederfrequenz- und Gleichstromanlagen

Gemäß § 7 Abs. 2 der 26. BImSchV sind Niederfrequenzanlagen mit einer Nennspannung von 110 Kilovolt und mehr und Gleichstromanlagen, die neu errichtet oder wesentlich geändert werden, der zuständigen Behörde mindestens zwei Wochen vor Inbetriebnahme anzuzeigen. Mit diesem Online-Dienst haben Sie die Möglichkeit, eine entsprechende Anzeige zu erstellen und diese der zuständigen Behörde zu übersenden.

##### BOB-SH BImSchG-Genehmigungsverfahren

Das BImSchG-Beteiligungsverfahren ermöglicht es dem Landesamt für Landwirtschaft, Umwelt und ländliche Räume als Genehmigungsbehörde nach Bundes-Immissionsschutzgesetz (BImSchG) die Beteiligung von Behörden/Trägern öffentlicher Belange gemäß §11 der 9. BImSchV elektronisch durchführen und die eingegangenen Nebenbestimmungen online auszuwerten zu bearbeiten. Beteiligte Behörden/Träger öffentlicher Belange erhalten online Informationen über aktuelle Genehmigungsverfahren und haben die Möglichkeit, Stellungnahmen während der Beteiligungsphasen zu verfassen und an das Landesamt für Landwirtschaft, Umwelt und ländliche Räume abzugeben.

##### BOB-SH Landesplanung

Behörden, Träger öffentlicher Belange sowie Bürgerinnen und Bürger erhalten online Informationen über aktuelle Beteiligungsverfahren des Landes und haben die Möglichkeit, Stellungnahmen während der Beteiligungsphasen zu verfassen und an die Verfahrensträger abzugeben. Es werden hier Planungsunterlagen zu folgenden Planungsverfahren des Landes ausgelegt: - Teilfortschreibung des Landesentwicklungsplans und Teilaufstellung der Regionalpläne (Sachthema Windenergie) - Fortschreibung der Landschaftsrahmenpläne - Fortschreibung des Landesentwicklungsplans - Neuaufstellung der integrierten Regionalpläne

##### Datenerfassung für den Generalplan Abwasser

Mit der Applikation sollen Daten bei den Ämtern, Gemeinden und Trägern der Abwasserbeseitigungspflicht für den Generalplan Abwasser und Gewässerschutz abgefragt werden.

##### Förderung zur Wolfsprävention

Mit dem Onlinedienst können Schaf- und Ziegenhalter die Gewährung einer Förderung für Präventionsmaßnahmen gegen Wolfsschäden in Schleswig-Holstein zur Sicherung ihres Tierbestandes beantragen.

##### Gänsemelder - Gänsemonitoring und -management

Georeferenzierte Anzeige und Meldung von gesichteten Gänsen, Enten und Schwänen sowie Meldung von Schäden und ggf. Ernteverlusten, die durch ebendiese verursacht sind.

##### Genehmigung eines fischereilichen Hegeplans


Hier können Sie Ihren fischereilichen Hegeplan nach § 21 Abs. 2 LFischG bei der oberen Fischereibehörde zur Genehmigung einreichen.

Gänsemelder direkt über diesen Link aufrufen:  
<https://tinyurl.com/gaenseSH>

[Start](#) > [Alle Dienste](#)

## Gänsemelder - Gänsemonitoring und -management

Georeferenzierte Anzeige und Meldung von gesichteten Gänsen, Enten und Schwänen sowie Meldung von Schäden und ggf. Ernteverlusten, die durch ebendiese verursacht sind.

 [> Hier starten](#)

### Übersicht

- Welche Voraussetzungen muss ich erfüllen?
- Wie hoch sind die Kosten?
- Wie lange dauert die Bearbeitung für Sie?
- Wie lange dauert die Bearbeitung durch uns?
- Was es sonst noch zu wissen gibt?
- Wer kann mir helfen?
- Fragen zum Thema Hilfe & Datenschutz

### Welche Voraussetzungen muss ich erfüllen?

Zur Nutzung dieses Dienstes benötigen Sie ein [Servicekonto](#) oder [Servicekonto Business](#).

### Wie hoch sind die Kosten?

Es fallen keine Gebühren an.

### Wie lange dauert die Bearbeitung für Sie?

ca. 10 Minuten

### Wie lange dauert die Bearbeitung durch uns?

nicht relevant

### Was es sonst noch zu wissen gibt?

[>Kartenansicht Meldungen Gänsevögel](#)

### Wer kann mir helfen?

Ministerium für Energiewende, Landwirtschaft, Umwelt, Natur und Digitalisierung des Landes Schleswig-Holstein  
Abteilung Naturschutz und Forstwirtschaft  
- Frau Dr. Bettina Holsten -  
Mercatorstraße 3  
24106 Kiel  
Tel. 0431 988 7136  
[Bettina.holsten@melund.landsh.de](mailto:Bettina.holsten@melund.landsh.de)

### Fragen zum Thema Hilfe & Datenschutz

Hier finden Sie weiterführende Hilfe zu diesem Online-Dienst

[>Hilfe](#)

Hier finden Sie Informationen zum Datenschutz

[>Datenschutz](#)

# Ansicht des Gänsemelders

Die roten Punkte zeigen die zur aktuellen Rastsaison abgegebenen Meldungen.

Übersicht [Vogel- & Schadenmeldung](#) [Ernteverlustmeldung](#)

Gänsemelder Schleswig-Holstein

Herzlich willkommen beim Gänsemelder Schleswig-Holstein

Übersicht  
Meldungen  
Erläuterungen  
Berichte  
Handbuch  
Impressum  
Abmelden

Ebenen  
Meldung

1:1.385.900

Zur Minimierung der Konflikte zwischen Landwirtschaft und Wasservögeln in Schleswig-Holstein bietet die Internetpräsenz „Gänsemelder“ allen angemeldeten Nutzern die Möglichkeit, Daten zur Raumnutzung von ausgewählten Wasservogelarten und Schäden bis zu 14 Tage rückwirkend zu melden.  
Auf der Karte sind die Meldungen der aktuellen Rastsaison dargestellt.



# Übersicht – Erläuterungen

Hier sind Hinweise zur Abgabe einer Vogel- bzw. Schadensmeldung hinterlegt.

Übersicht | Vogel- & Schadenmeldung | Ernteverlustmeldung

Gänsemelder Schleswig-Holstein

Übersicht

- Meldungen
- Erläuterungen
- Berichte
- Handbuch
- Impressum
- Abmelden

Erläuterungen

Erklärungstexte Gänsemelder\_07\_10\_2021

1 / 16 | 100%

**Inhalt**

- Was ist der Gänsemelder? ..... 2**
  - Hintergrund ..... 2
  - Grundsätze und Ziele..... 2
- Grundlagen zur Anmeldung ..... 3**
  - Anmeldung ..... 3
  - Überprüfungen der Meldungen ..... 3
  - Wer hat welche Rechte? ..... 3
  - Verhalten im Gelände..... 3
  - Weshalb muss ich mich registrieren ..... 3
  - Warum muss ich bei der Anmeldung meine E-Mail-Adresse angeben? ..... 4
  - Für welchen Zeitraum können Vögel und Schäden gemeldet werden? ..... 4
  - Übernahme von Daten in Datenbank..... 4
- Vogel- & Schadenmeldungen ..... 5**
  - Wie wird gemeldet? ..... 5
  - Welche Vogelarten können gemeldet werden? ..... 5
  - Angaben zur Anzahl der beobachteten Vögel..... 6
  - Aufenthaltsdauer..... 6
  - Wie werden Schäden gemeldet? ..... 6
  - Weideschäden..... 6



# Übersicht – Berichte

Hier sind zusammengefasst die Ergebnisse der Gänsemelder-Meldungen der vergangenen Rastsaisons hinterlegt.

Übersicht [Vogel- & Schadenmeldung](#) [Ernteverlustmeldung](#)

Gänsemelder Schleswig-Holstein

Bericht Rastsaison 2019 - 2020

1 / 9 | 67%

### Bericht Rastsaison 2019

#### Bericht Gänsemelder Rastsaison 2019/2020

Die Rastsaison 2019/2020 ist die zweite vollständige Saison, in der Fraßschäden verursachende Wasservögel und Schäden auf landwirtschaftlichen Flächen über die Software „Gänsemelder“ dokumentiert werden konnten. Als Rastsaison wurde die Zeit zwischen dem 01.10. und dem 30.09. des Folgejahres definiert, um die aus dem Wasservogelfraß resultierenden Ernteschäden möglichst vollständig in einem Bericht dokumentieren zu können. Betrachtet man die Rastsaison von der Warte des Vogelzuges aus, würde die Gänserastsaison bereits im September beginnen müssen. Die Auswertungen der Meldungen aus der Rastsaison 2019/2020 werden im Folgenden dargestellt.


#### 1. Vogelmeldungen

In der Rastsaison 2019/2020 wurden 947 Vogelmeldungen eingegeben, darunter 851 Gänsemeldungen, 40 Meldungen von Pfeifenten, 48 von unbestimmten Enten, 4 Schwannemeldungen und 2 Mal wurden unbestimmte Wasservögel gemeldet. Die Verteilung der gemeldeten Gänse im Raum zeigt eine sehr starke Häufung der Meldungen an der Westküste im Norden des Landes. Es sind in diesem Jahr aber auch erstmals Gänse von der Untereibe und aus dem Binnenland gemeldet worden (Abb. 1).


# Übersicht – Handbuch

## Ein Tutorial zur Handhabung des Gänsemelders.

Übersicht [Vogel- & Schadenmeldung](#) [Ernteverlustmeldung](#)

Gänsemelder Schleswig-Holstein 

Handbuch Gänsemelder

handbuch.pdf 8 / 26 | 60% | 

Übersicht


- Meldungen
- Erläuterungen
- Berichte
  - 2017/2018
  - 2018/2019
  - 2019/2020
- Handbuch
- Impressum
- Abmelden

7

8

### 4 Gänsemelder

#### 4.1 Übersicht



**4.1.1 Vogelbeobachtungen**  
Unter dem Menüpunkt Vogelbeobachtungen wird eine räumliche Verteilung der eingegangenen Vogelmeldungen dargestellt.

**4.1.2 Erläuterungen**  
Auf der Seite „Erläuterungen“ werden Informationen zum fachlichen Hintergrund des Gänsemelders und Details zur Nutzung der Seite dargestellt.  
Klickt man im Text auf die rechte Maustaste kann der Anwender das Dokument als PDF lokal abspeichern.

**4.1.3 Berichte**  
Für jede Rastseason, die vom 1.10 bis zum 30.9. des Folgejahres dauert, wird ein



## Übersicht

- Meldungen
- Erläuterungen
- ▼ Berichte
  - 2017/2018
  - 2018/2019
  - 2019/2020
- Handbuch
- Impressum
- Abmelden

**Herausgeber****Der Ministerpräsident des Landes Schleswig-Holstein  
- Staatskanzlei -**

Düsternbrooker Weg 104  
24105 Kiel  
Tel.: +49 431 988-0  
E-Mail: [Landesportal@stk.landsh.de](mailto:Landesportal@stk.landsh.de)

[Hinweise zum Austausch von Daten mit der Landesregierung per E-Mail](#)

**Rechtliche Hinweise**

Das Land Schleswig-Holstein ist eine Gebietskörperschaft öffentlichen Rechts. Es wird vertreten durch den Ministerpräsidenten.

Verantwortliche nach Paragraph 55 Absatz 2 des Staatsvertrags für Rundfunk und Telemedien:

**Projektleitung Gänsemelder**

Ministerium für Energiewende, Landwirtschaft, Umwelt, Natur und Digitalisierung des Landes Schleswig-Holstein

Referat 52, Schutzgebiete, Artenschutz  
V 522/Dr. Bettina Holsten  
Mercatorstraße 3  
24106 Kiel  
Telefon: 0431 / 988 - 7136  
E-Mail: [Bettina.Holsten@melund.landsh.de](mailto:Bettina.Holsten@melund.landsh.de)

**Realisierung und technischer Betrieb**

[Dataport](#)  
Anstalt des öffentlichen Rechts  
Altenholzer Straße 10-14  
24161 Altenholz

**Lizenzhinweise**

Die Karten werden bereitgestellt vom Landesamt für Vermessung und Geoinformation Schleswig-Holstein sowie vom Bundesamt für Kartographie und Geodäsie.

**Version**

Gänsemelder Schleswig-Holstein Version 3.0.3\_prod.



# Vogel - & Schadenmeldung

Wenn Sie sich oben innerhalb der Karte befinden, so können Sie mit dem Maus-Rädchen in die Karte hineinzoomen und die Karte bewegen.


Zur Abgabe einer Meldung muss der Maßstab 100 m betragen.


Vogel - & Schadenmeldung können rückwirkend für die letzten 14 Tage eingegeben werden.

Die Vögel können dabei auch außerhalb der landwirtschaftlichen Flächen gemeldet werden.

Alle eigenen Daten können noch 14 Tage lang korrigiert werden.

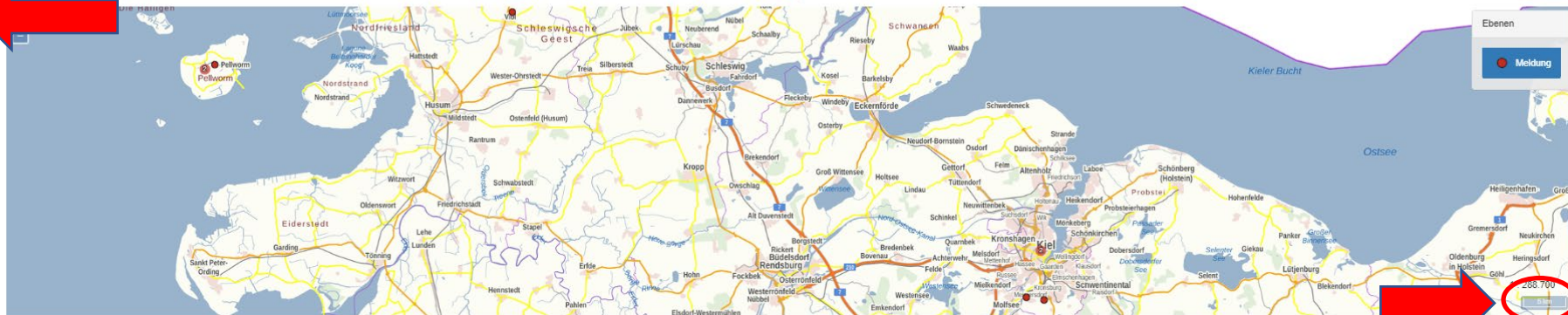
Übersicht **Vogel- & Schadenmeldung** Ernteverlustmeldung

Gänsemelder Schleswig-Holstein 

**Meldungen** 

Erfassen Bearbeiten

Beobachtung melden



Ebenen

Meldung

Angaben zu Flächen

Beobachtung vom\*

Angebaute Kultur\*

Schätzungen zu Fraßschäden

Verlust der Blattmasse\*

Betroffene Fläche\*

Vergrämungsmaßnahmen

fest installierte optische Gegenstände

Knallschussanlagen

Vergrämungsabschüsse

Sonstige

Angaben zu Flurstücken\*

Flurstück	Flurstückfläche (ha)	Anbaufläche (ha)*	Bearbeiten
Noch keine Angaben			

Gesamtanbaufläche (ha)

Angaben zu Vogelarten\*

Beobachtete Vogel	geschätzte Anzahl	genaue Anzahl	Aufenthaltsdauer
Noch keine Angaben			

# Vogel - & Schadenmeldung

Erfassen:

Maßstab 100 m

Auswahl Flurstücke starten (blauer Haken erscheint).

Es können nun mehrere Flurstücke gleichzeitig angehakt werden. Diese erscheinen links mit der Flächengröße in der Tabelle. Bei Meldungen mit mehreren Flurstücken nur die Mitte der zuerst gemeldeten Fläche angezeigt (mehrere Flurstücke, aber nur 1 Fundpunkt).

In Feldern mit \* sind verpflichtende Angaben einzutragen.

Übersicht **Vogel- & Schadenmeldung** Ernteverlustmeldung

Gänsemelder Schleswig-Holstein

Beobachtung von

Ebenen

- Meldung
- Flurstücke

© GeoBasis-DE/LUernGeo SH

Angaben zu Flächen

Beobachtung vom\*

Angebaute Kultur\*

Schätzungen zu Fraßschäden

Verlust der Blattmasse\*

Betroffene Fläche\*

Vergrümnungsmaßnahmen

- fest installierte optische Gegenstände
- Knallschussanlagen
- Vergrümnungsabschüsse
- Sonstige

Angaben zu Flurstücken\*

Auswahl beenden

Flurstück	Flurstückfläche (ha)	Anbaufläche (ha)	Bearbeiten
<input type="radio"/> Kiel 230	12.7392	12.7392	<input type="checkbox"/>
<input type="radio"/> Kiel 229	5.4973	5.4973	<input type="checkbox"/>
<input type="radio"/> Kiel 28/1	1.2884	1.2884	<input type="checkbox"/>
Gesamtanbaufläche (ha)		19.5249	<input checked="" type="checkbox"/> berechnet

Angaben zu Vogelarten\*

Beobachtete Vogel	geschätzte Anzahl	genaue Anzahl	Aufenthaltsdauer
Noch keine Angaben			

Speichern Abbrechen

So ist eine Meldung möglich:

- Auf Maßstab 100 m zoomen (Flurstücke erkennbar)
- Angaben zu Flurstücken (Auswahl starten, Feld blau, Haken gesetzt)
- Fundpunkt im Flurstück oder in mehreren Flurstücken setzen (Flurstück wird blau eingerahmt)
- Angaben zu Fläche (Beobachtung, Kultur)
- Schätzungen der Fraßschäden (Verlust Blattmasse, betroffene Fläche)
- Angaben zu Vogelarten (auf das + klicken, Anzahl beobachtete Vögel, Anzahl, Aufenthaltsdauer)
- Alle Felder aufgefüllt - **SPEICHERN!!!**

# Vogel - & Schadenmeldung

Erfassen:  
Angabe zu Flurstücken (Gesamtgröße bzw. mehrere Schläge im Flurstück)

In der automatischen Voreinstellung wird die Anbaufläche gleichgesetzt mit der Gesamtgröße des Flurstückes. Befinden sich verschiedene Kulturen auf einem Flurstück, kann die Schaltfläche „bearbeiten“ aktiviert werden und die Angabe zur Anbaufläche geändert werden. Die Änderung wird durch Anklicken des Hakens in der Bearbeitungsspalte gespeichert.

Übersicht **Vogel- & Schadenmeldung** Ernteverlustmeldung

Gänsemelder Schleswig-Holstein

Beobachtung melden

Angaben zu Flächen

Beobachtung vom\*

Angebaute Kultur\*

Schätzungen zu Fraßschäden

Verlust der Blattmasse\*

Betroffene Fläche\*

Vergrämungsmaßnahmen

fest installierte optische Gegenstände

Knallschussanlagen

Vergrämungsabschüsse

Sonstige

Flurstück	Flurstückfläche (ha)	Anbaufläche (ha)	Bearbeiten
Kiel 199	8,1342	8,1342	<input checked="" type="checkbox"/>

Gesamtanbaufläche (ha) 8,1342

Angaben zu Vogelarten\*

Beobachtete Vogel	geschätzte Anzahl	genaue Anzahl	Aufenthaltsdauer
Noch keine Angaben			

Speichern Abbrechen

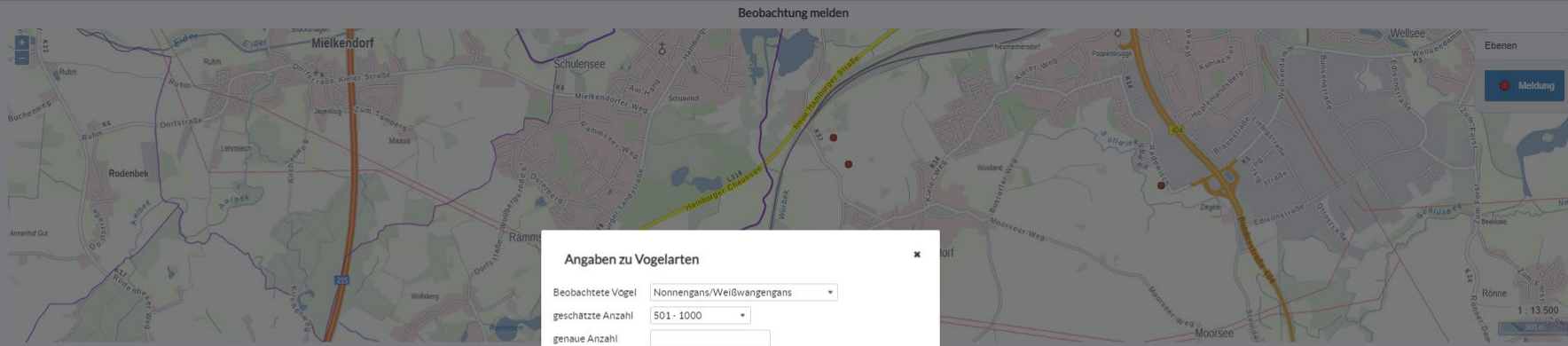
# Vogel - & Schadenmeldung

Erfassen:  
Angaben zu Vogelarten ausfüllen

Übersicht **Vogel- & Schadenmeldung** Ernteverlustmeldung Prüfen Gänsemelder Schleswig-Holstein

Meldungen  
Erfassen  
Bearbeiten

Beobachtung melden



**Angaben zu Vogelarten**

Beobachtete Vogel: Nonnengans/Weißwangengans  
geschätzte Anzahl: 501 - 1000  
genaue Anzahl:   
Aufenthaltsdauer: 7 Tage

Übernehmen Abbrechen

Angaben zu Flächen

Beobachtung vom\*

Angebaute Kultur\*

Schätzungen zu Fraßschäden

Verlust der Blattmasse\*

Betroffene Fläche\*

Vergrämungsmaßnahmen

fest installierte optische Gegenstände  
 Knallschussanlagen  
 Vergrämungsabschüsse  
 Sonstige

Flurstockfläche (ha)  Anbaufläche (ha)\*  Bearbeiten

Gesamtanbaufläche (ha)  berechnet

Angaben zu Vogelarten\*

Beobachtete Vogel	geschätzte Anzahl	genaue Anzahl	Aufenthaltsdauer
Noch keine Angaben			

Speichern Abbrechen



# Vogel - & Schadenmeldung

Bearbeiten:  
Änderungen können an allen  
Punkten vorgenommen werden.

Übersicht: **Vogel- & Schadenmeldung** Ernteverlustmeldung

Gänsemelder Schleswig-Holstein

Meine Beobachtungen

Festgestellt am	Vogelarten	Kultur	Ort	betroffene Flurstücke
09.11.2021	Graugans (51-100), Kanadagans (51-100)	Grünland	Kiel, Molfee	199, 5, 120, 51/1, 6, 210, 209
20.10.2021	Kanadagans (1-50)	Grünland	Kiel	46/8, 71/1, 68/3, 496
19.10.2021	Graugans (51-100)	Grünland	Kiel	199

Buttons: Erfassen, Bearbeiten

Übersicht: **Vogel- & Schadenmeldung** Ernteverlustmeldung

Gänsemelder Schleswig-Holstein

Beobachtung bearbeiten (möglich bis zum 29.11.2021)

Buttons: Erfassen, Bearbeiten

Angaben zu Flächen

Beobachtung vom\* 09.11.2021

Angebaute Kultur\* Grünland

Schätzungen zu Fraßschäden

Verlust der Blattmasse\* 1-20 %

Betroffene Fläche\* 1-20 %

Vergrämußmaßnahmen

- fest installierte optische Gegenstände
- Knallschussanlagen
- Vergrämußabschüsse
- Sonstige

Angaben zu Flurstücken\*

Flurstück	Flurstückfläche (ha)	Anbaufläche (ha)*	Bearbeiten
<input type="radio"/> Kiel 199	8.1342	8.1342	<input type="checkbox"/>
<input type="radio"/> Molfee 5	3.8622	3.8622	<input type="checkbox"/>
<input type="radio"/> Kiel 120	0.9751	0.9751	<input type="checkbox"/>

Gesamtanbaufläche (ha) 10.0115

Angaben zu Vogelarten\*

Beobachtete Vogel	geschätzte Anzahl	genaue Anzahl	Aufenthaltsdauer	Bearbeiten
<input type="radio"/> Graugans	51-100		7 Tage	<input type="checkbox"/>
<input type="radio"/> Kanadagans	51-100		7 Tage	<input type="checkbox"/>

Buttons: Entfernen, Speichern, Abbrechen

**Entfernt sofort den kompletten Datensatz der Meldung!**

# Vogel - & Schadenmeldung

## Meldung-ID/Meldedatum

Meldung-ID erscheint im Gänsemelder nach dem Speichern der Meldung: Vogel- und Schadenmeldung; Meldung Erfassen: Speichern; Menü Bearbeiten: Anzeigen; Mauszeiger auf Schadensmeldepunkt in Karte setzen, dann wird Meldung-ID angezeigt

Übersicht **Vogel- & Schadenmeldung** Ernteverlustmeldung Prüfen

Gänsemelder Schleswig-Holstein



Beobachtung bearbeiten (möglich bis zum 02.05.2023)

**Meldung-ID/Meldedatum**

**Mauszeiger auf Schadensmeldepunkt**

**Gemarkung/Flur/Flurstück**

**Info**

Meldung-ID 1618  
Sichtung 2023-04-14  
mittels 33  
höchstens 50  
Vogelart Graugans  
Ort Rendsburg, Stadt

**Angaben zu Flächen**

Beobachtung vom\* 14.04.2023

Angebaute Kultur\* Sonstiges Grünland

**Schätzungen zu Fraßschäden**

Verlust der Blattmasse\* 1-20 %

Betroffene Fläche\* 1-20 %

**Vergrämungsmaßnahmen**

fest installierte optische Gegenstände

Knallschussanlagen

Vergrämungsabschüsse

Sonstige

**Angaben zu Flurstücken\***

Flurstück	Flurstückfläche (ha)	Anbaufläche (ha)	Bearbeiten
<input type="radio"/> Rendsburg, Stadt 503	2,1004	2,1004	

Gesamtanbaufläche (ha) 2,1004

**Angaben zu Vogelarten\***

Beobachtete Vogel	geschätzte Anzahl	genaue Anzahl	Aufenthaltsdauer	
<input type="radio"/> Graugans	1 - 50		Einzelbeobachtung	<input type="button" value=""/>

# Ernteverlustmeldung

Ernteverluste können bis zum Ende der Vegetationszeit im Herbst gemeldet werden, wenn zuvor eine Vogel- & Schadenmeldung abgegeben wurde.

Liste der Meldungen:  
Meldung anklicken und mit „Bearbeiten“ bestätigen

Gänsemelder Schleswig-Holstein

Übersicht [Vogel- & Schadenmeldung](#) **Ernteverlustmeldung**

Ernteverlust  
Liste der Meldungen

Ernteverlust	Meldung vom	Kultur	Ort	betroffene Flurstücke
	09.11.2021	Grünland	Kiel, Mollsee	199, 5, 120, 51/1, 6, 210, 209
	20.10.2021	Grünland	Kiel	46/8, 71/1, 68/3, 496
	19.10.2021	Grünland	Kiel	199

Bearbeiten

# Ernteverlustmeldung

## Liste der Meldungen:

Die Eingabe der Verluste bezieht sich immer auf eine komplette Meldung, von daher ist es von Vorteil, bei einer Meldung mehrerer Flurstücke nur gleiche Kulturen zusammenzufassen.

Da bislang keine Angaben zur Eingabe der Kosten bestehen, sollten hier die Vollkosten inklusive Mehrwertsteuer für Produkte, Betriebsmittel-/Stoffe, Maschinen, Arbeitserledigung angesetzt werden.

Für eine Ernteverlusterfassung sind bei den Aufwendungen der jeweiligen Einzelpunkte (Neueinsaat, Düngung etc.) beide Angaben „Fläche in ha“ und „Kosten in €“ zwingend auszufüllen.

Übersicht Vogel- & Schadenmeldung **Ernteverlustmeldung** Gänsemelder Schleswig-Holstein

Ernteverlust erfassen

Meldung vom: 15.11.2021

Ernteverlust in dt/ha\*

Aufwand durch Gänsefraß

- Neueinsaat\*
- Düngung\*
- Nachsaat\*
- Pflanzenschutzmittel\*
- Pacht von Ersatzweide\*
- Zukauf von Futter\*
- Erhöhter Betreuungsaufwand für Tierbestand aus entfernter Weidefläche\*
- Arbeitszeit in h
- Sonstiges\*

Fläche in ha

Kosten in €

geschätzte Gesamtsumme Schaden in €

Speichern | Abbrechen


\*Bitte jeweils beide Werte angeben oder keinen.



# Übersicht

Abmelden vom Gänsemelder (das Programm loggt sich nach einiger Zeit aber auch selbständig aus)

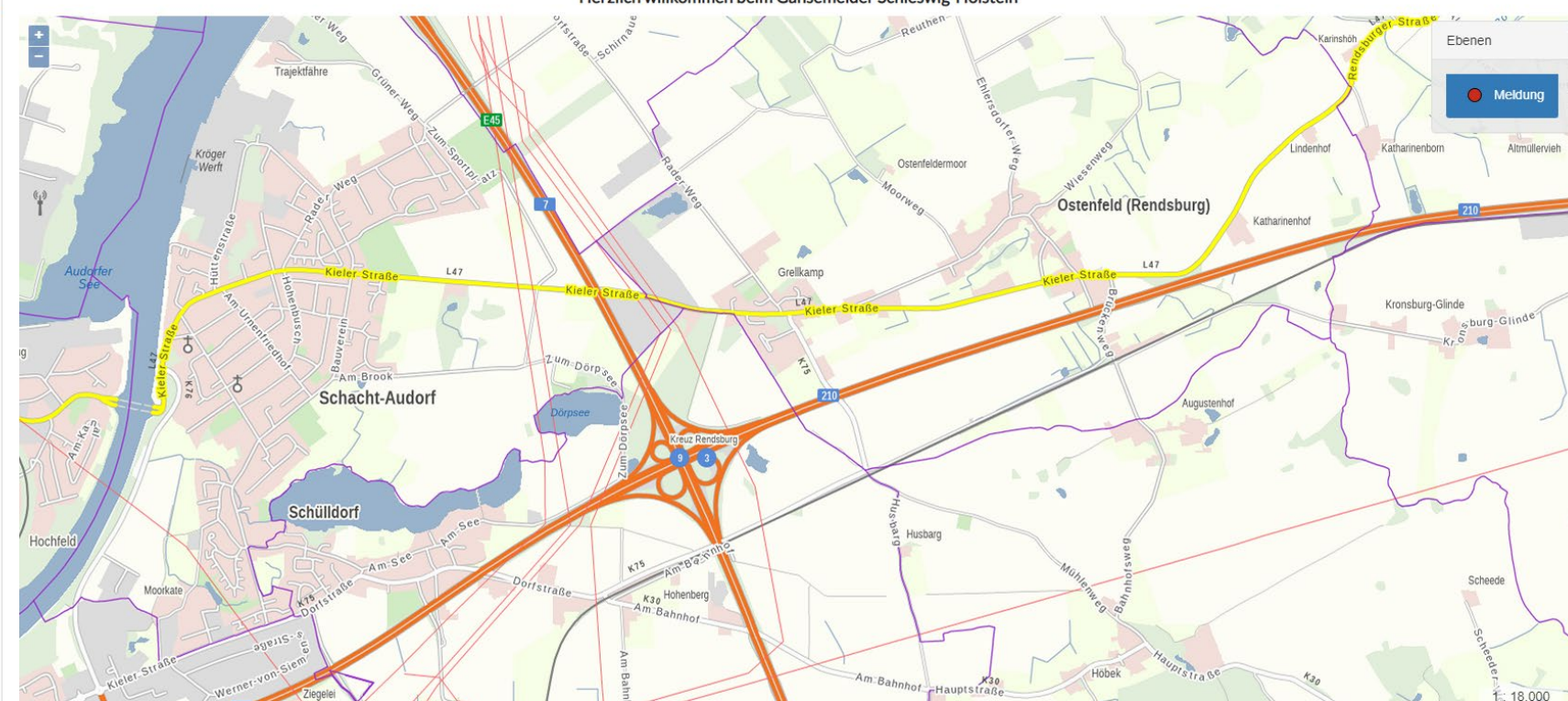
Übersicht [Meldung](#) [Ernteverlustmeldung](#)

Gänsemelder Schleswig-Holstein 

Herzlich willkommen beim Gänsemelder Schleswig-Holstein

Übersicht

- Meldungen
- Erläuterungen
- Berichte
- Handbuch
- Impressum
- Abmelden**



Ebenen

- Meldung

1: 18.000

Vielen Dank!

# Gänsemelder MELUND

<https://serviceportal.schleswig-holstein.de/Verwaltungsportal/Service/Entry/gaensemeld>

oder vereinfacht über

<https://tinyurl.com/gaenseSH>